

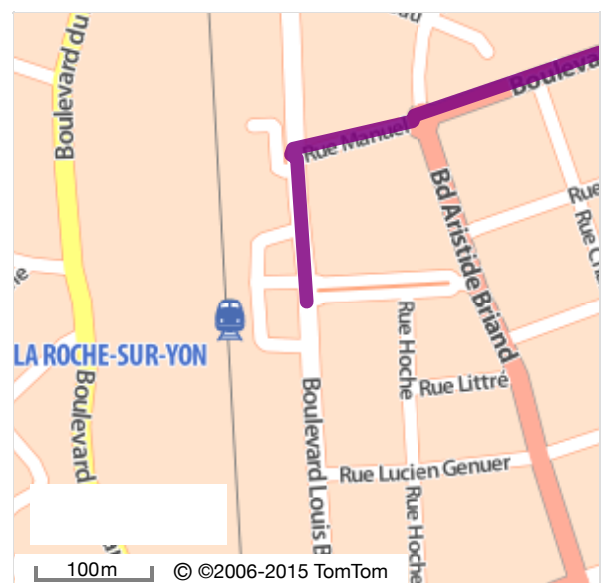
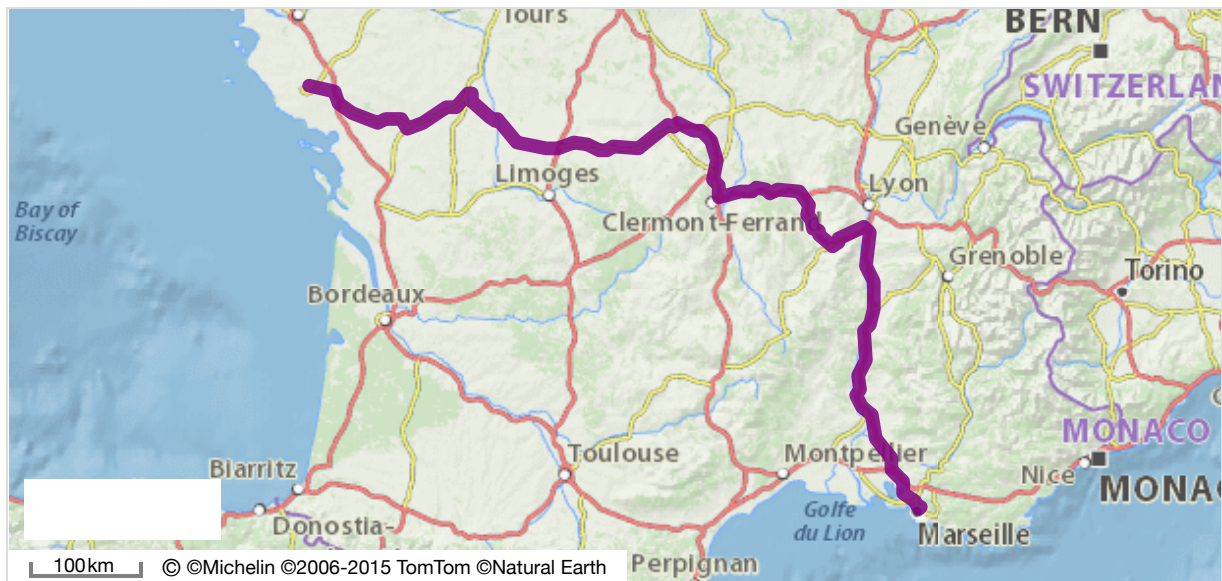


ViaMichelin

Itinéraire imprimé le 02/04/2016

Feuille de route de votre itinéraire : **Marseille 13 → La Roche-sur-Yon - A7 A71 N145****Distance** 954 km dont 838 km sur autoroute**Temps** 10h32 dont 08h16 sur autoroute

11h37 dont 65 mn d'impact trafic pour un départ à 16h06

Coût estimé 136.14 € dont péage 57.00 €, carburant 79.14 €


A

Départ: Marseille 13, Rue Frédéric Joliot-Curie

Faites taire votre smartphone pendant vos trajets

Sortir de Marseille 13Continuer sur : **Rue Frédéric Joliot-Curie**

0.7 km 00h03

 Au rond-point, Rond-Point Jean Monnet, prendre la 1ère sortie: **Rue Albert Einstein**

1.7 km 00h07

 Au rond-point, prendre la 2nde sortie: **Avenue François Mignet**

2 km 00h08

 Continuer à gauche: **Avenue François Mignet**

2 km 00h08

 Prendre à droite: **D4 / Avenue de la Rose**


2.5 km 00h10

 Continuer à droite: **D4 / Rue de Peypin**

3 km 00h11

 Prendre la **sortie**

3.5 km 00h12

 Au rond-point, prendre la 4ème sortie: **D4 / Avenue Salvador Allende**

Sortie de Marseille 13

4.5 km 00h14**Traverser Marseille 14**Continuer sur : **D4 / Avenue Salvador Allende**

4.5 km 00h14

5.5 km 00h17

 Au rond-point, Rond-Point Pierre Paraf, prendre la 3ème sortie: **D4 / Avenue Arnavon**







6.5 km 00h19




 Prendre à droite: **Boulevard Danielle Casanova Prolongé**





Sortie de Marseille 14

6.5 km 00h20

		Prendre A7 / E712
13 km 00h25		 A7 / E712 (Marseille 15) Zone dangereuse (110 km/h)
14 km 00h27		Continuer sur : A7 en direction de :
		
		<div style="border: 1px solid blue; padding: 5px; text-align: center;"> LYON AVIGNON  MARIGNANE MONTPELLIER FOS-MARTIGUES LES PENNES-MIRABEAU </div>
18 km 00h29		 A7 / E714 Zone dangereuse (110 km/h)
44 km 00h44		 Descente dangereuse sur 0.7 km
45 km 00h46		 Lançon : Prise de ticket
87 km 01h09		Passage à proximité de Avignon
114 km 01h24		 A7 / E714 Zone dangereuse (130 km/h)
180 km 02h00		SÉCURITÉ ROUTIÈRE Vous roulez depuis 2 heures, faites une pause !
211 km 02h17		Passage à proximité de Valence
214 km 02h19		 A7 / E15 Zone dangereuse (110 km/h)
280 km 02h57		 Vienne : Péage : 24.60 EUR
282 km 02h58		 Descente dangereuse sur 0.5 km
295 km 03h06		

		Prendre à droite: A47 / E70 en direction de :
		
		<div style="border: 1px solid blue; padding: 5px; text-align: center;"> SAINT-ETIENNE </div>
301 km 03h11		 A47 / E70 (Givors) Zone dangereuse (90 km/h)
324 km 03h28		 Descente dangereuse sur 0.8 km
325 km 03h29		

		Continuer sur : N88 / E70
		
331 km 03h33		

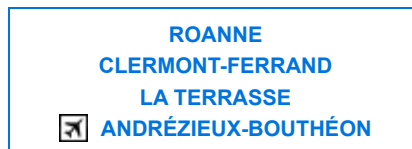
		A proximité de Saint-Étienne , Prendre à droite: N488 / E70 en direction de :
		
		<div style="border: 1px solid black; padding: 5px; text-align: center;"> SAINT-ETIENNE-CENTRE SAINT-ETIENNE-LA TERRASSE ROANNE CLERMONT-FERRAND </div>
332 km 03h34		

Prendre à droite: **A72 / E70** en direction de :

A72

E70

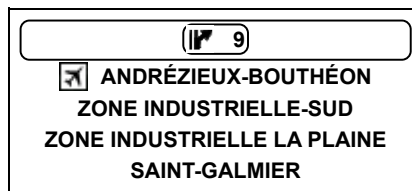
A72 E70



334 km 03h36

346 km 03h45

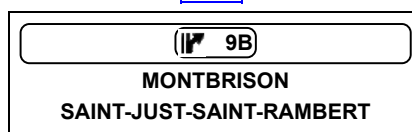
Descente dangereuse sur 0.6 km

 Prendre **sortie** en direction de :

347 km 03h46

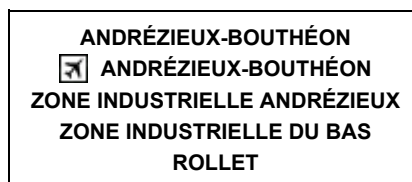
 Prendre **sortie** en direction de :

D498



347 km 03h47

D1082

Au rond-point, prendre la 3ème sortie: **D1082 / Rue Saint-Exupéry** en direction de :

348 km 03h47

348 km 03h47

Virage à droite

A **Andrézieux**, continuer

348 km 03h47

 Prendre à droite: **Rue Dieudonné Costes**

348 km 03h48

Etape A: **Andrézieux, Rue Dieudonné Costes**

348 km 03h49

B

 Prendre à gauche: **D1082 / Rue Saint-Exupéry**

348 km 03h49

Au rond-point, prendre la 2nde sortie: **A72 / E70** en direction de :

A72
E70

A72

ROANNE
CLERMONT-FERRAND

355 km 03h53

387 km 04h11

Veauchette : Prise de ticket

Continuer sur : **A89 / E70**

410 km 04h24

419 km 04h29

428 km 04h34

439 km 04h42

464 km 04h56

465 km 04h56

A89
E70

Descente dangereuse sur 0.9 km

Descente dangereuse sur 1.6 km

A89 / E70 Zone dangereuse (110 km/h)

Descente dangereuse sur 2.5 km

Les Martres-d'Artière : Péage : 10.70 EUR

A proximité de **Clermont-Ferrand**, Continuer sur : **A710 / E70**

471 km 05h00

A710
E70

Prendre à droite: **A71 / E11** en direction de :

A71
E11

E11 A71 A89

PARIS
RIOM
BORDEAUX
LIMOGES

475 km 05h03

495 km 05h14

531 km 05h34

557 km 05h48

561 km 05h50

Clermont-Ferrand : Prise de ticket

A71 / E11 Zone dangereuse (110 km/h)

Descente dangereuse sur 0.7 km

SÉCURITÉ ROUTIÈRE Vous roulez depuis 2 heures, faites une pause !Prendre à droite: **A714 / E62** en direction de :

A714
E62

A714 E62

GUÉRET
MONTLUÇON









562 km 05h51

562 km 05h51

573 km 05h58

Montluçon : Péage : 8.70 EUR

Continuer sur : **A714 / E62**


		Continuer sur : N145 / E62	
591 km 06h10	N145	 N145 / E62 Zone dangereuse (110 km/h)	
629 km 06h34	E62	 Descente dangereuse sur 0.7 km	
630 km 06h34		 N145 / E62 Zone dangereuse (110 km/h)	
644 km 06h43		 N145 / E62 Zone dangereuse (110 km/h)	
646 km 06h45		 Descente dangereuse sur 0.8 km	
679 km 07h05		 Au rond-point, prendre la 3ème sortie: N145 / E62 en direction de :	





LIMOGES
CHÂTEAUX
POITIERS
ANGOULÊME


680 km 07h06	Continuer sur : N145 / E62
686 km 07h11	 Vitesse limitée à 50 km/h
692 km 07h16	

	D942	Prendre à droite: D942 en direction de :
		D942
		POITIERS LE DORAT MAGNAC-LAVAL DOMPIERRE-LES-EGLISES

692 km 07h16	 Virage à gauche
703 km 07h29	

	Traverser Le Dorat
704 km 07h31	 Prendre à gauche: D942
	Sortie de Le Dorat
706 km 07h35	

	D942	Continuer sur : D942
709 km 07h37		 Virage à droite
717 km 07h45		 Vitesse limitée à 50 km/h sur 0.6 km
717 km 07h45		 Succession de virages sur 0.3 km
718 km 07h46		 Virage à droite
720 km 07h49		SÉCURITÉ ROUTIÈRE Vous roulez depuis 2 heures, faites une pause !
720 km 07h49		

	Traverser Bel-Air
721 km 07h50	 Prendre à droite: N147 / E62
	Sortie de Bel-Air
721 km 07h50	

N147


E62

Continuer sur : **N147 / E62**


733 km 08h01

 N147 / E62 Zone dangereuse (90 km/h)

744 km 08h11

 N147 / E62 / Route de Poitiers (Lussac-les-Châteaux) Zone dangereuse (50 km/h)

745 km 08h12

 Vitesse limitée à 50 km/h sur 0.2 km


745 km 08h14

 Vitesse limitée à 50 km/h

755 km 08h23

 Vitesse limitée à 50 km/h

767 km 08h32

 A proximité de **Poitiers**, Au rond-point, prendre la 3ème sortie
Continuer sur : **N147 / E62** en direction de :


N147

TOURS
POITIERS
MIGNALOUX-BEAUVOIR

773 km 08h37

 Vitesse limitée à 50 km/h sur 0.6 km

775 km 08h39

 Au rond-point, prendre la 2nde sortie: **N147 / E62** en direction de :

N147

E62

TOURS
NANTES
 **POITIERS-BIARD**

784 km 08h45

 N147 / E62 Zone dangereuse (90 km/h)

785 km 08h46



Prendre à droite: **A10 / E5** en direction de :

A10

E5

A10

CHÂTELLERAULT
TOURS
NANTES
BORDEAUX
CENTRE ROUTIER
ZONE INDUSTRIELLE RÉPUBLIQUE

786 km 08h46



Continuer à droite: **A10 / E5** en direction de :

A10

CHÂTELLERAULT
TOURS
NANTES
BORDEAUX
LA ROCHELLE

786 km 08h46



Poitiers Nord : Prise de ticket

786 km 08h46



Continuer à droite: **A10 / E5** en direction de :

A10

POITIERS
ANGOULÊME
BORDEAUX
NANTES

792 km 08h50



A10 / E5 Zone dangereuse (130 km/h)

831 km 09h13



A10 / E5 Zone dangereuse (130 km/h)

848 km 09h23



Prendre à droite: **A83** en direction de :

A83

A83

NANTES
LA ROCHE-SUR-YON
NIORT-CENTRE

895 km 09h49

SÉCURITÉ ROUTIÈRE

Vous roulez depuis 2 heures, faites une pause !

929 km 10h07



Prendre **sortie** en direction de :

6

LA ROCHE-SUR-YON
BOURNEZEAU
CHANTONNAY

930 km 10h09



Chantonnay : Péage : 13.00 EUR

930 km 10h09

**D948**

A proximité de **Bournezeau**, Au rond-point, prendre la 3ème sortie Continuer sur : **D948** en direction de :

LA ROCHE-SUR-YON
LA CHAIZE-LE-VICOMTE
MAREUIL-SUR-LAY-DISSAIS

950 km 10h23

D760

Au rond-point, prendre la 4ème sortie: **D760** en direction de :

LA ROCHE-SUR-YON-CENTRE
LA TRANCHE-SUR-MER
ACTI SUD

951 km 10h23

Entrer dans La Roche-sur-Yon

952 km 10h25

Au rond-point, Rond-Point des Oudairies, prendre la 1ère sortie: **D760 / Rue Georges Pompidou**

953 km 10h27

Prendre à droite: **Boulevard d'Italie**

953 km 10h28

Continuer sur : **Boulevard des Belges**

953 km 10h29

Au rond-point, Rond-Point Gilbert Rouleau, prendre la 3ème sortie: **Boulevard d'Angleterre**

954 km 10h30

Au rond-point, Rond-Point du 8 Août 1808, prendre la 2nde sortie: **Boulevard d'Angleterre**

954 km 10h31

Au rond-point, Rond-Point des Médaillés Militaires, prendre la 1ère sortie: **Rue Manuel**

954 km 10h31

Au rond-point, prendre la 2nde sortie: **Boulevard Louis Blanc**

954 km 10h31

Vitesse limitée à 20 km/h

954 km 10h32

C

Arrivée: La Roche-sur-Yon, Boulevard Louis Blanc
Faites taire votre smartphone pendant vos trajets

Une fois par mois et avant tout long trajet, pensez à vérifier la pression de vos pneus à froid.

